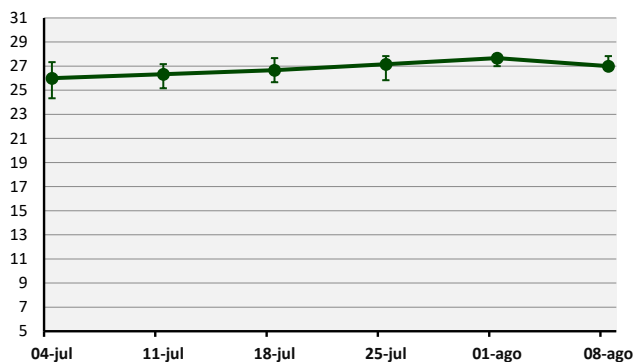


REPORTE SEMANAL DE PRADERAS

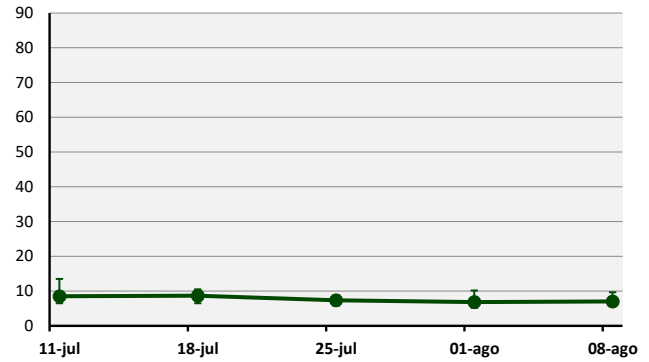
Lunes 08 de Agosto, 2022

| Zona | Días por Hoja | Situación Semana Anterior | | | | | |
|--|---------------|---------------------------------|------------------|---------------|-----|---------------|-------------------|
| | | Tasa Crecimiento (kg MS/ha/día) | Materia Seca (%) | Tº Suelo (°C) | ET0 | Precipitación | Déficit/Superávit |
| Valle Central Norte (Osorno-San Pablo) | 27 | 7 | 15 | 7 | 4 | 7 | 3 |
| Precordillera Los Ríos (Rucatayo) | 27 | 6 | 15 | 6 | 4 | 11 | 7 |
| Valle Central (Purranque) | 27 | 6 | 15 | 6 | 4 | 9 | 5 |
| Precordillera (Puerto Octay) | 27 | 8 | 15 | 6 | 4 | 11 | 7 |
| Valle Central Sur (Los Muermos) | 27 | 8 | 16 | 7 | 4 | 7 | 3 |
| Secano Costero (Riachuelo-Tegualda) | 27 | 9 | 17 | 7 | 4 | 6 | 2 |

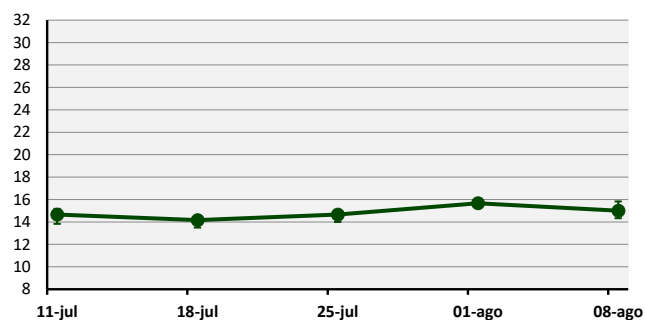
Tasa de Aparición de Hojas (días)



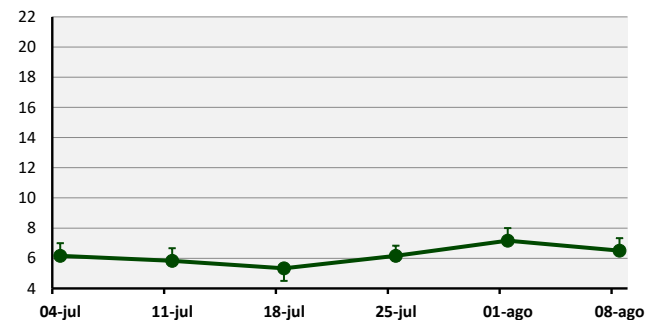
Tasa de Crecimiento (kg MS/ha/día)



Contenido de Materia Seca (%)



Temperatura de Suelo (°C)



— Secano

Cada valor representa el promedio de las estaciones para cada fecha. Las barras de error corresponden al valor máximo y mínimo registrado.

Predicción Semanal de Tasa de Aparición de Hojas y Tasa de Crecimiento

Valle Central Norte (Osorno-San Pablo): 26 días/hoja y 7 kg MS/ha/día

Precordillera de Los Ríos (Rucatayo): 27 días/hoja y 6 kg MS/ha/día

Valle Central (Purranque): 27 días/hoja y 7 kg MS/ha/día

Precordillera (Puerto Octay): 27 días/hoja y 8 kg/ha/día

Valle Central Sur (Los Muermos): 27 días/hoja y 9 kg/ha/día

Secano Costero (Riachuelo-Tegualda): 27 días/hoja y 9 kg/ha/día

La temperatura de suelo fluctuará en torno a los 7°C y la materia seca alrededor del 16% secano

"Este informe es elaborado con la información de medición y consultoría, del servicio Grazing Plan de BEST-fed, resumen de visitas quincenales y semanales, sobre 13.255 ha de predios lecheros, para las distintas zonas agroclimáticas".