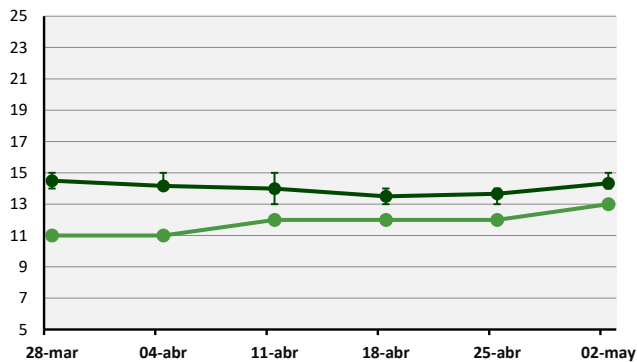


# REPORTE SEMANAL DE PRADERAS

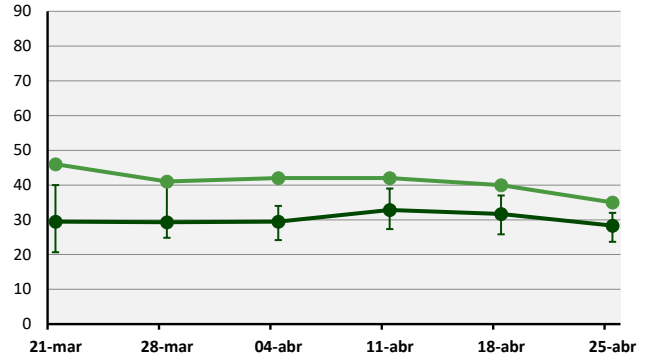
Lunes 02 de Mayo, 2022

Zona	Situación Semana Anterior						
	Días por Hoja	Tasa de Crecimiento (kg MS/ha/día)	Materia Seca (%)	T° Suelo (°C)	ET0	Precipitación (mm/semana)	Déficit/Superávit
Valle Central Norte (Osorno-San Pablo)	14	27	14	10	7	46	39
Precordillera Los Ríos (Rucatayo)	14	29	15	8	6	44	38
Valle Central (Purranque)	15	24	14	9	7	77	70
Precordillera (Puerto Octay)	14	30	14	8	7	53	46
Valle Central Sur (Los Muermos)	14	32	13	9	7	78	71
Secano Costero (Riachuelo-Tegualda)	15	28	13	9	7	74	67
Riego (promedio zonas)	13	35	12	8	-	-	-

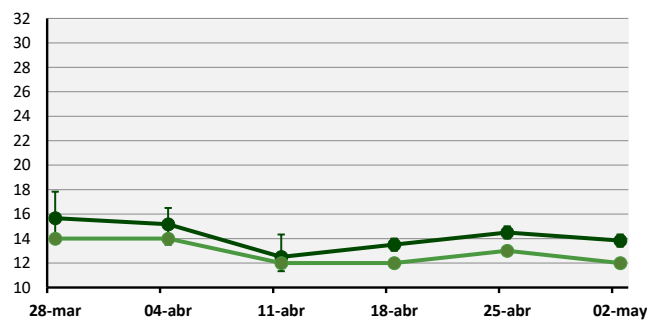
Tasa de Aparición de Hojas (días)



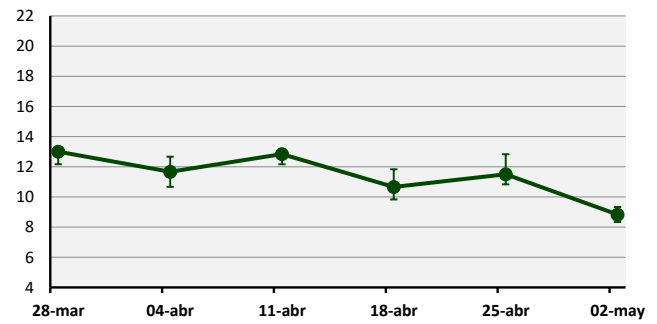
Tasa de Crecimiento (kg MS/ha/día)



Contenido de Materia Seca (%)



Temperatura de Suelo (°C)



— Secano — Riego

Cada valor representa el promedio de las estaciones para cada fecha. Las barras de error corresponden al valor máximo y mínimo registrado.

## Predicción Semanal de Tasa de Aparición de Hojas y Tasa de Crecimiento

Valle Central Norte (Osorno-San Pablo): 14 días/hoja y 24 kg MS/ha/día

Precordillera de Los Ríos (Rucatayo): 14 días/hoja y 25 kg MS/ha/día

Valle Central (Purranque): 14 días/hoja y 31 kg MS/ha/día

Precordillera (Puerto Octay): 14 días/hoja y 38 kg/ha/día

Valle Central Sur (Los Muermos): 14 días/hoja y 30 kg/ha/día

Secano Costero (Riachuelo-Tegualda): 14 días/hoja y 35 kg/ha/día

Riego (promedio zonas): 10 días/hoja y 50 kg/ha/día

La temperatura de suelo fluctuará en torno a los 9°C y la materia seca alrededor del 14% secano y 12% riego

"Este informe es elaborado con la información de medición y consultoría, del servicio Grazing Plan de BEST-fed, resumen de visitas quincenales y semanales, sobre 13.255 ha de predios lecheros, para las distintas zonas agroclimáticas".